Contrat territorial Haut-Allier

Phase d'élaboration

agence de l'eau Loire-Bretagne

Établissement public du ministère chargé du développement durable

La Région Auvergne-Rhône-Alpes

La Région Occitanie Pyrénées - Méditerranée

ETABLISSEMENT PUBLIC LOIRE

Contexte d'émergence du contrat

- Décembre 2017, CT Naussac arrivé à terme → dernier contrat du territoire

- 11ème programme de l'Agence de l'eau Loire Bretagne à partir du 1er janvier 2019 → impossibilité de repartir sur des contrats à petite échelle

- Présélection d'un contrat à l'échelle du SAGE porté par l'Etablissement Public Loire

Les enjeux du territoire

Quantitatif

Qualitatif

Milieu

- Un contrat territorial est un outil opérationnel permettant de répondre à ces enjeux. C'est une démarche volontaire, rassemblant des partenaires autour d'un projet de territoire partagé.

Calendrier prévisionnel

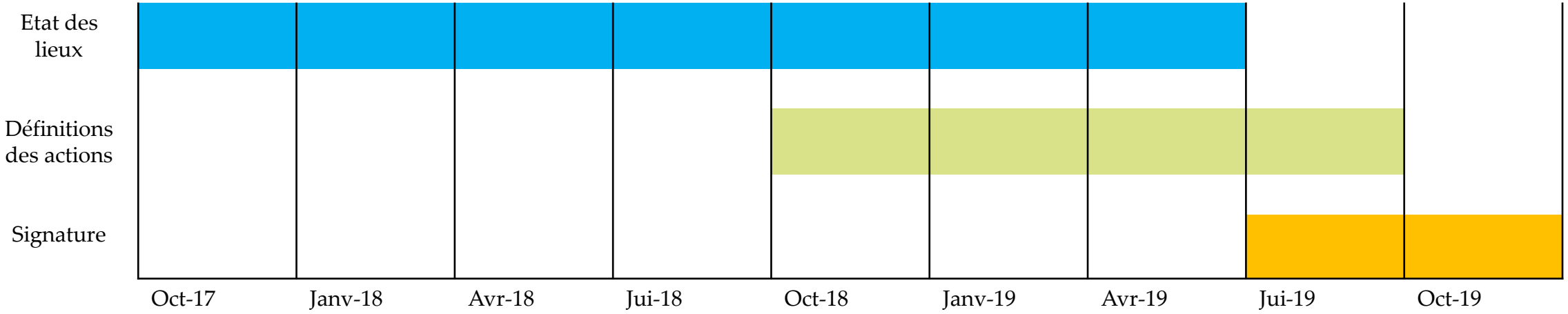

Etat des lieux – Différents cas de figure

- Masses d'eau avec connaissances :
  - Actualisation des données existantes
  - Vérification sur le terrain

- Masses d'eau « orphelines » :
  - Analyse cartographique + prospection terrain

- Etudes préalables :
  - Menées par les partenaires

Les données existantes

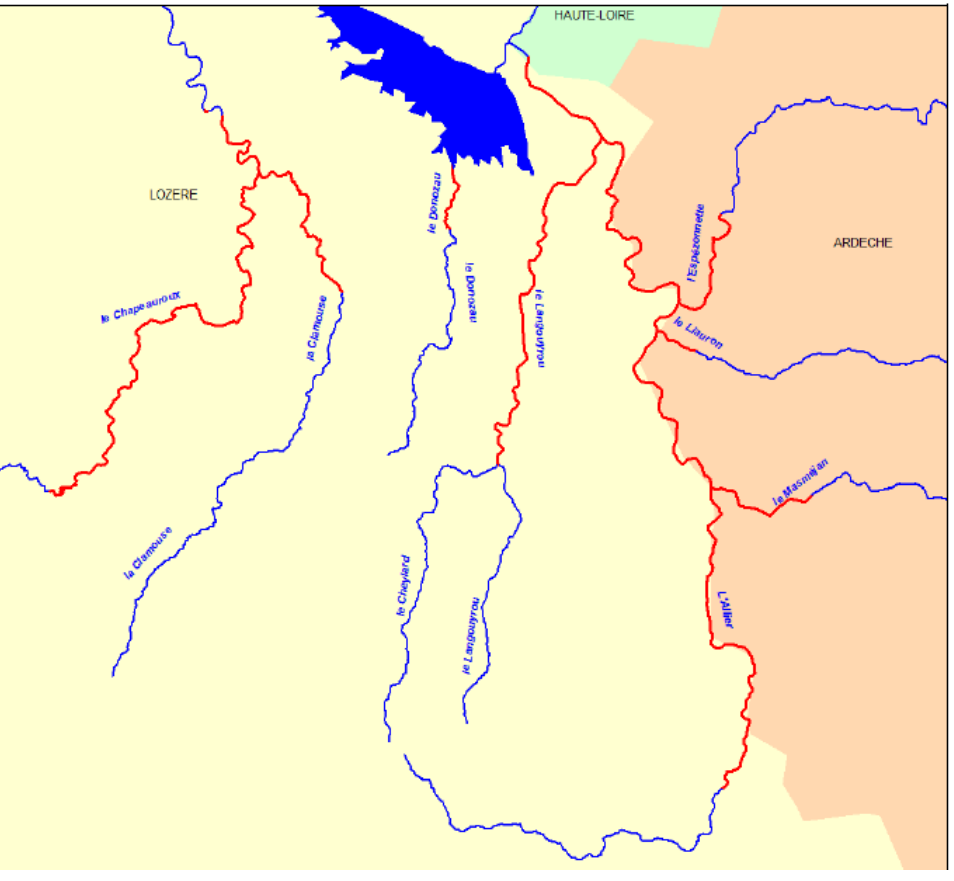

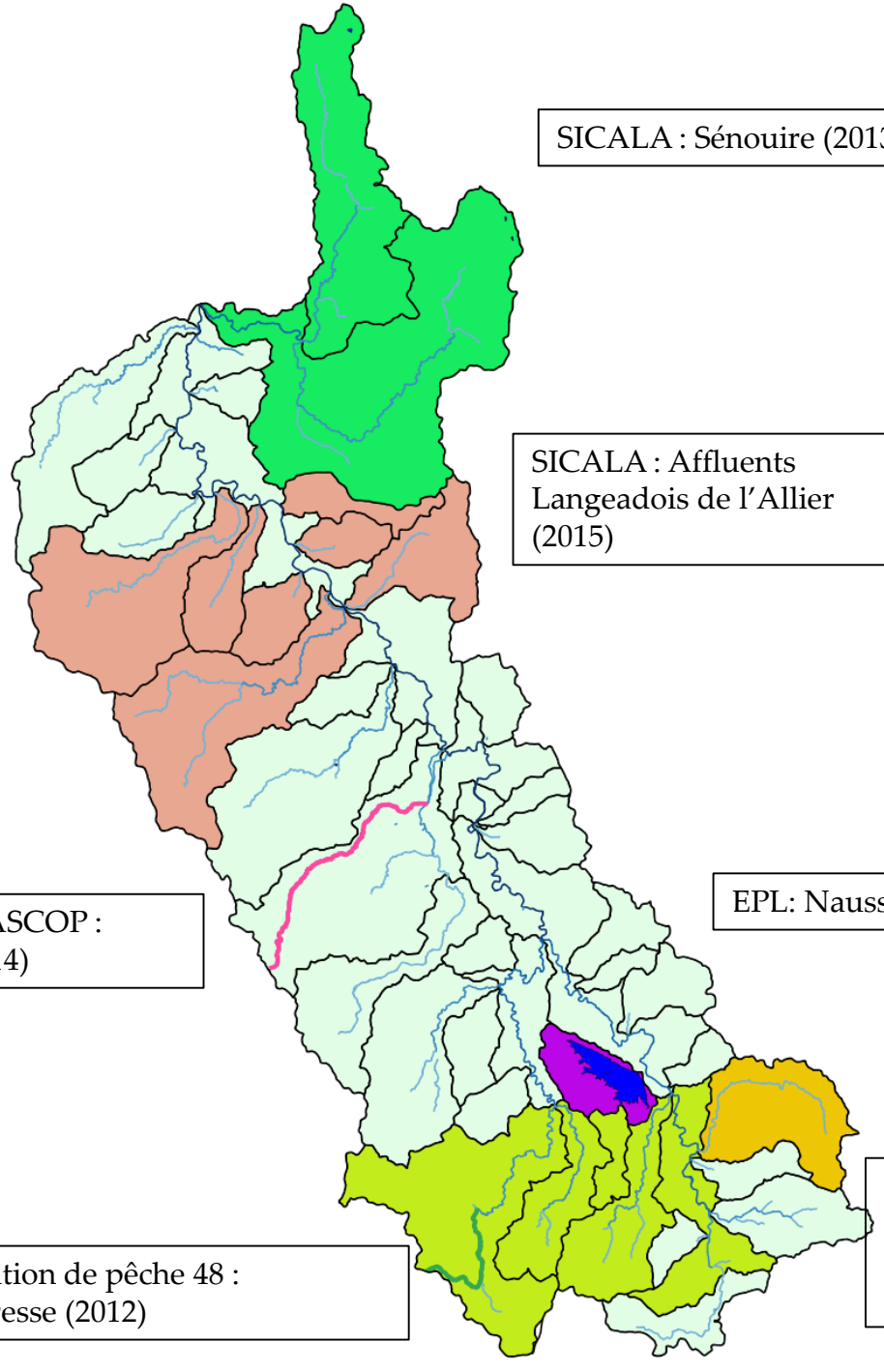

SICALA : Sénouire (2013)

SICALA : Affluents Langeadois de l'Allier (2015)

EPL: Naussac (2017)

Etude AQUASCOP : Virlange (2014)

Fédération de pêche 07 : Espezonnette, partie amont (2012)

Etude RIPARIA : Allier, Chapeauroux, Clamouse, Langouyroux, Donozau (2015)

Fédération de pêche 48 : Boutaresse (2012)

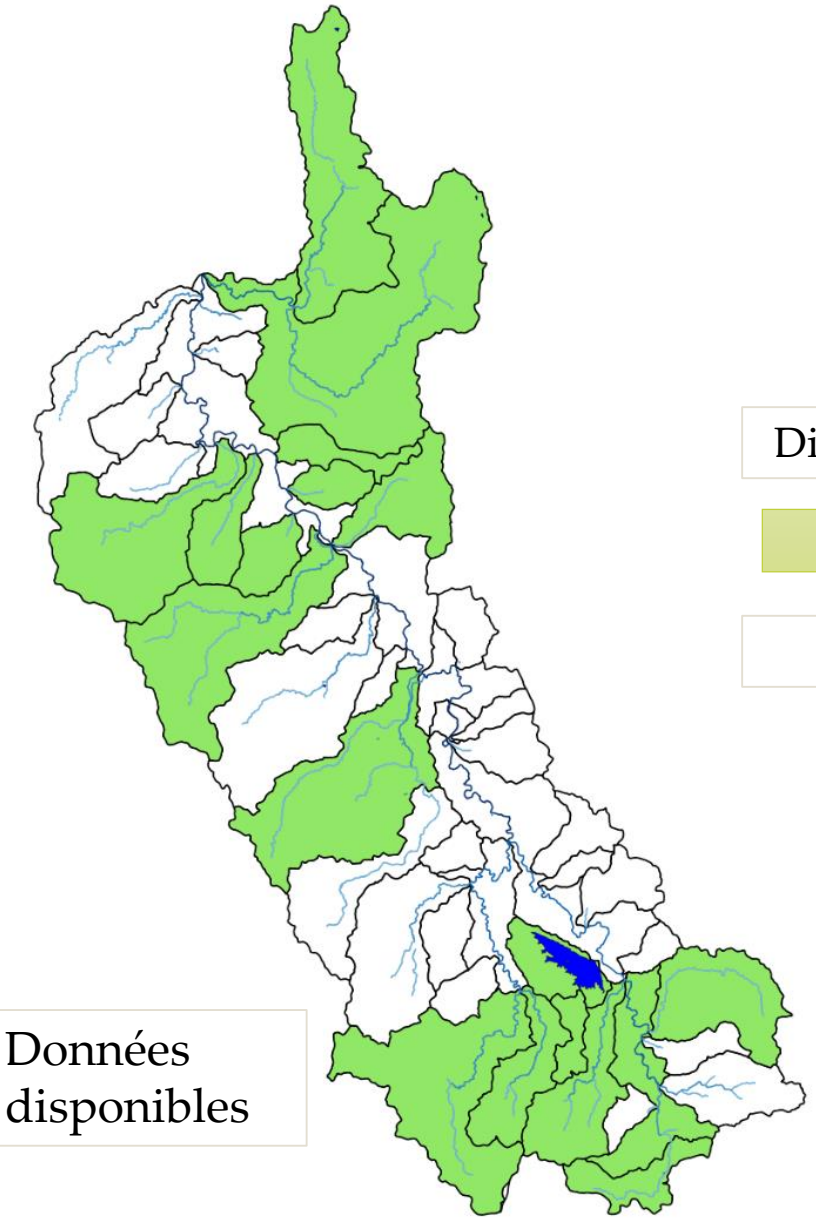

Données disponibles

Diagnostic : 1 an

~ 200 km

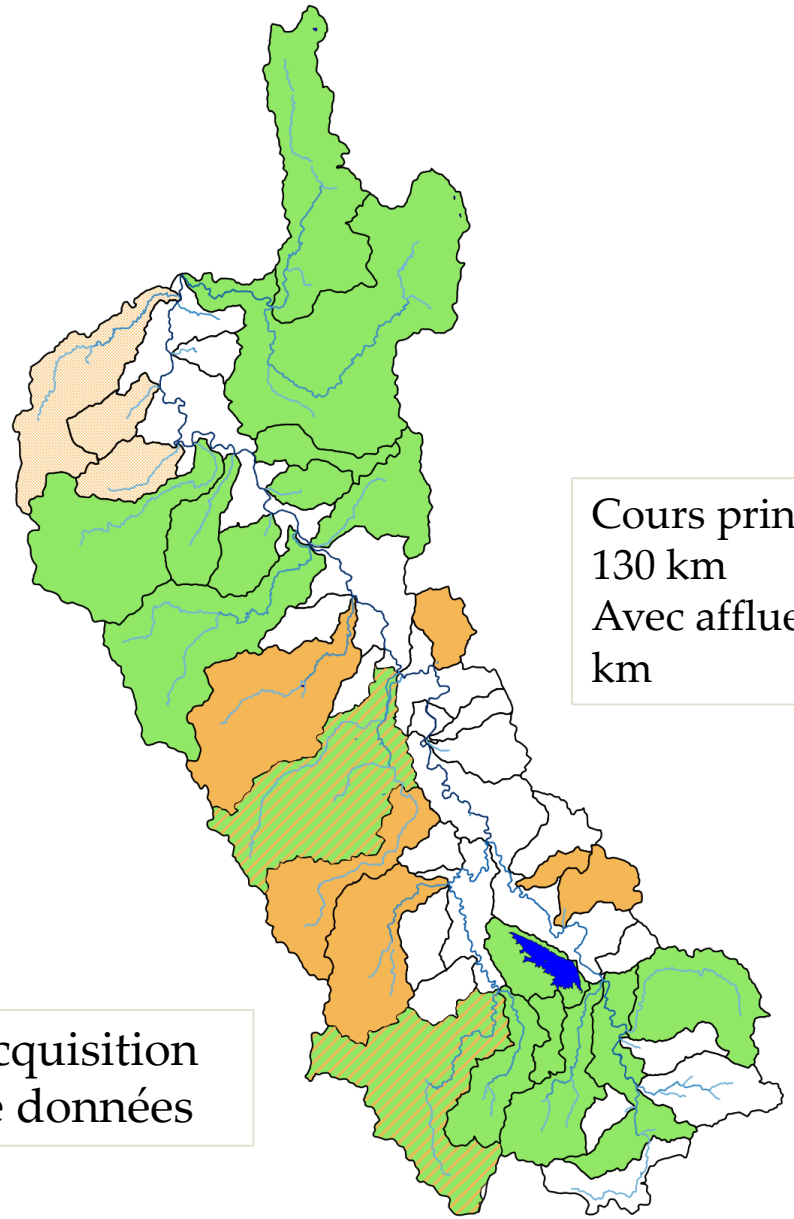

Cours principaux : 130 km
Avec affluents : 300 km

Acquisition de données

Méthodologie

- 3 phases :
  - Analyse par photographies aériennes
  - Prospection terrain
  - Caractérisation de l'hydromorphologie => mise en évidence des secteurs prioritaires pour les actions du contrat

Photo-interprétation

- Caractérisation de la ripisylve
- Sélection du linéaire pour la prospection
  - Gain de temps sur le terrain
  - Réduire le linéaire de prospection sur les masses d'eau
  - Possibilité d'augmenter le nombre de masse d'eau concernée par l'acquisition de données

La Seuge

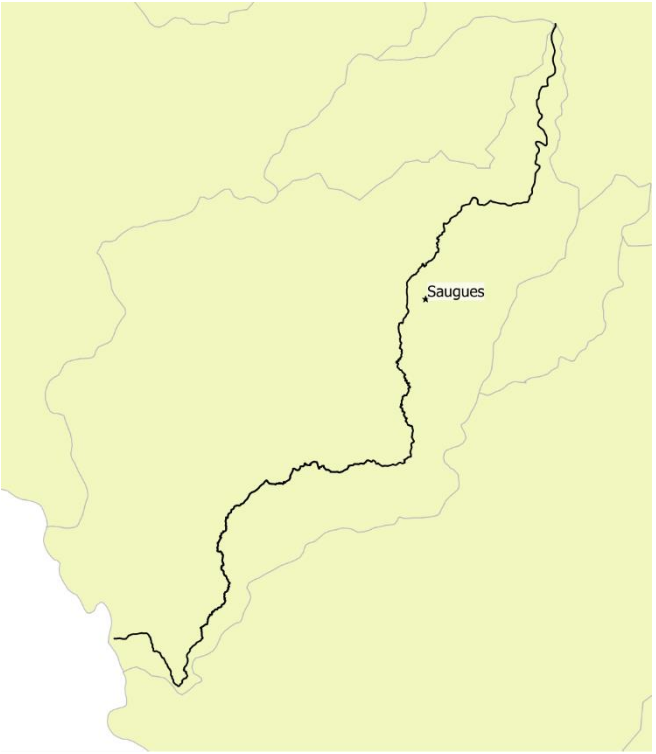

34 km

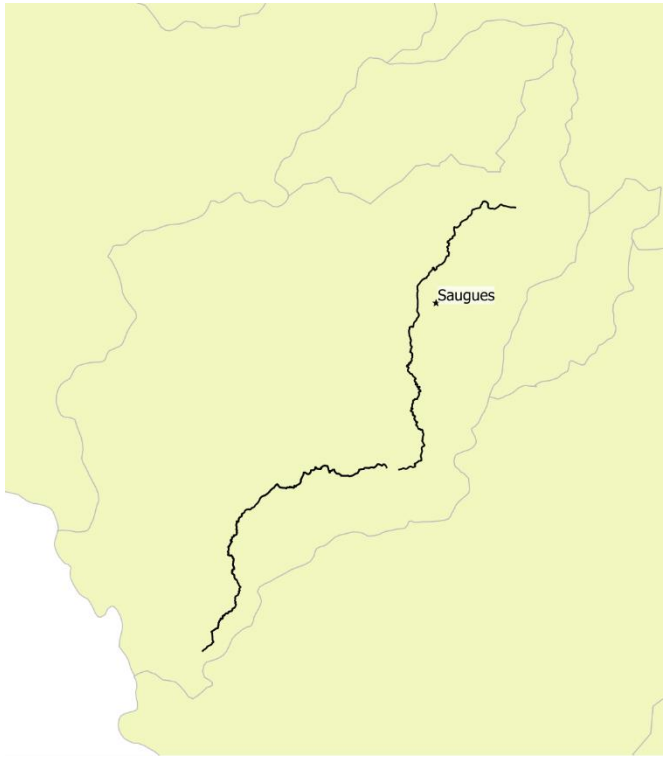

20 km

Prospection terrain

- Géolocalisation des impacts au cours d'eau (liste de critères)

- Relevé des caractéristiques générales du cours d'eau

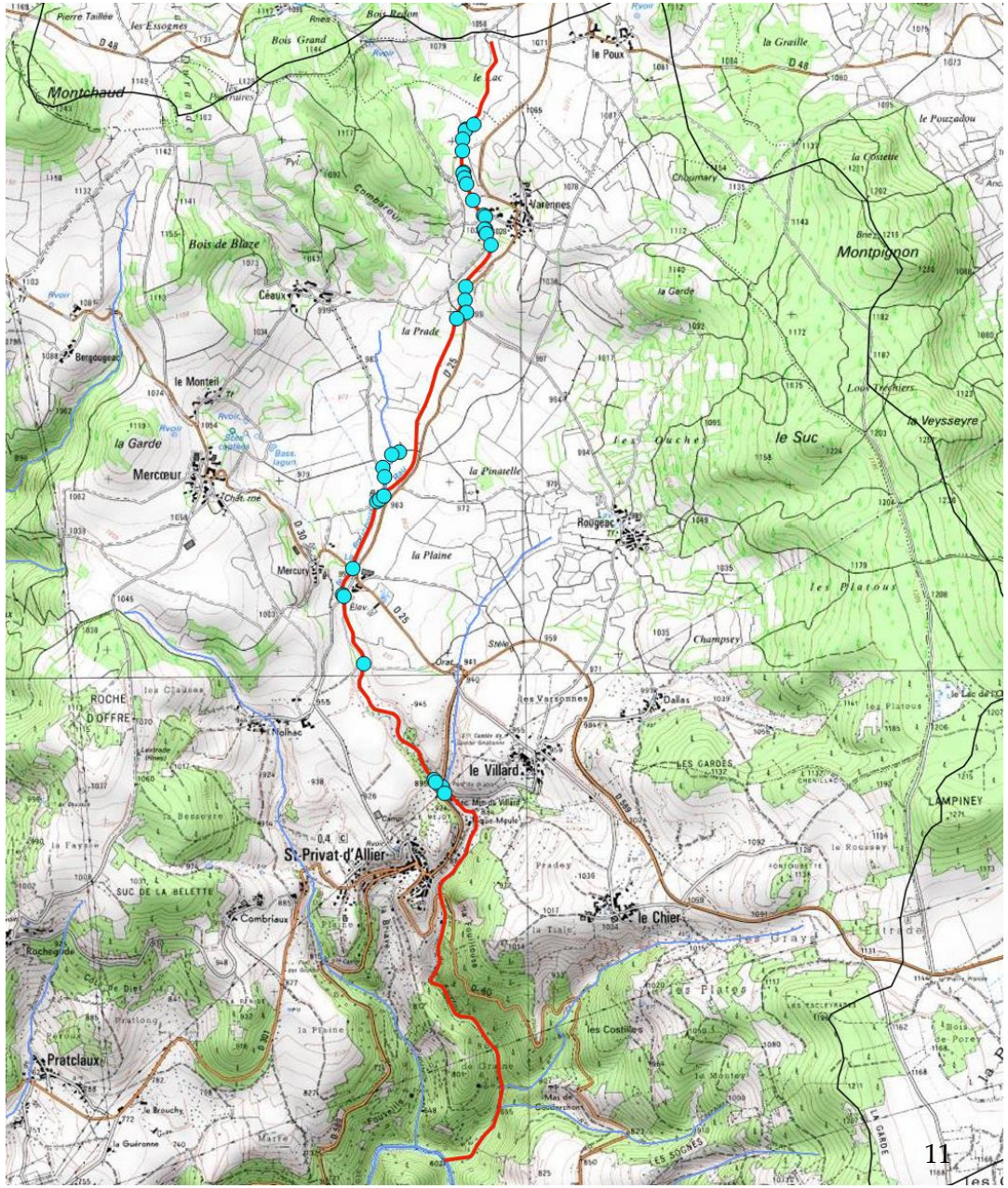

Caractérisation de l'hydromorphologie

- Travail de sectorisation du linéaire selon l'état de conservation
- Classification en 5 classes pour la représentation cartographique
- Mise en évidence des secteurs prioritaires pour les actions du contrat

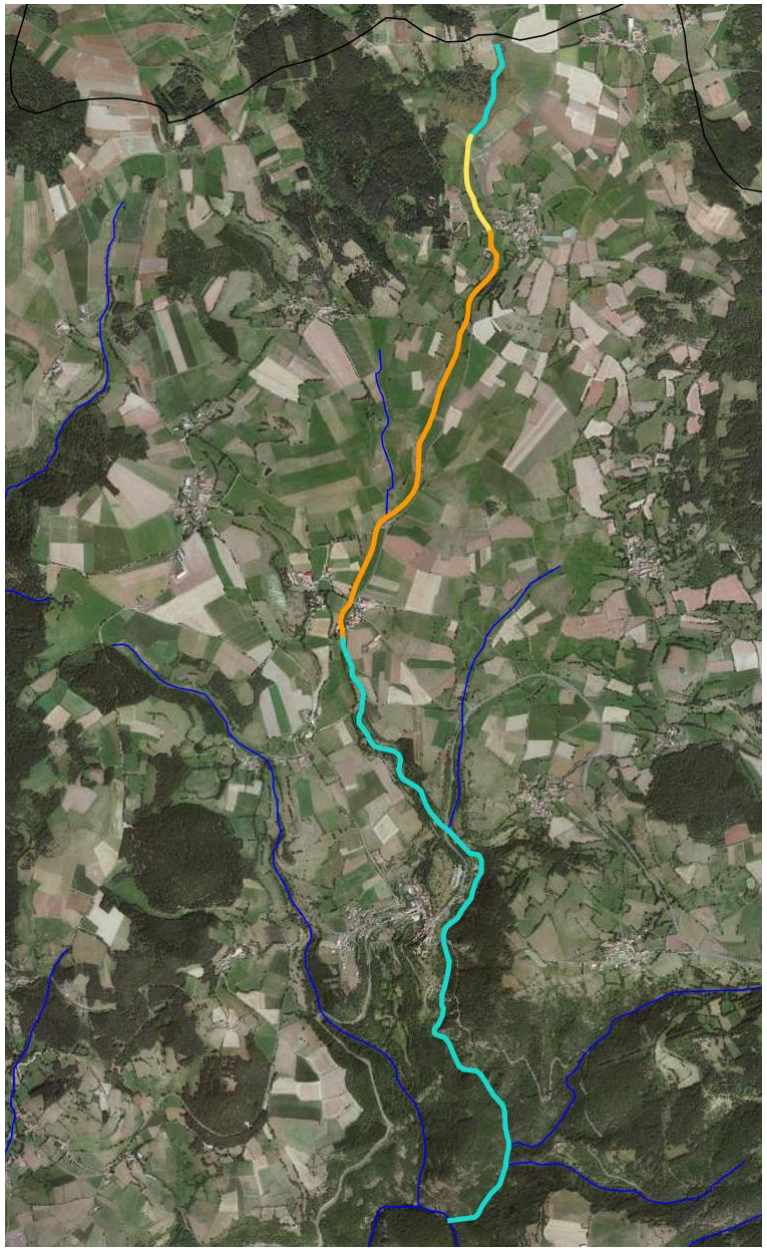

Le contenu de l'état des lieux

- Le travail de terrain mettra en évidence les problématiques liées au volet « Milieu » essentiellement

- Ces données seront à compléter avec d'autres sources partenaires pour intégrer les problématiques « Qualité » et « Quantité »

  Ex : Stations de suivi, assainissement, besoin en eau des exploitations…

Etudes préalables

- Chambres d'agriculture 48 / COPAGE
  - Diagnostic territorial
  - Diagnostics individuels d'exploitation
  - Réunions public d'information / sensibilisation
- Chambre d'agriculture 07
  - Sylvopastoralisme
  - Besoin en eau des exploitations

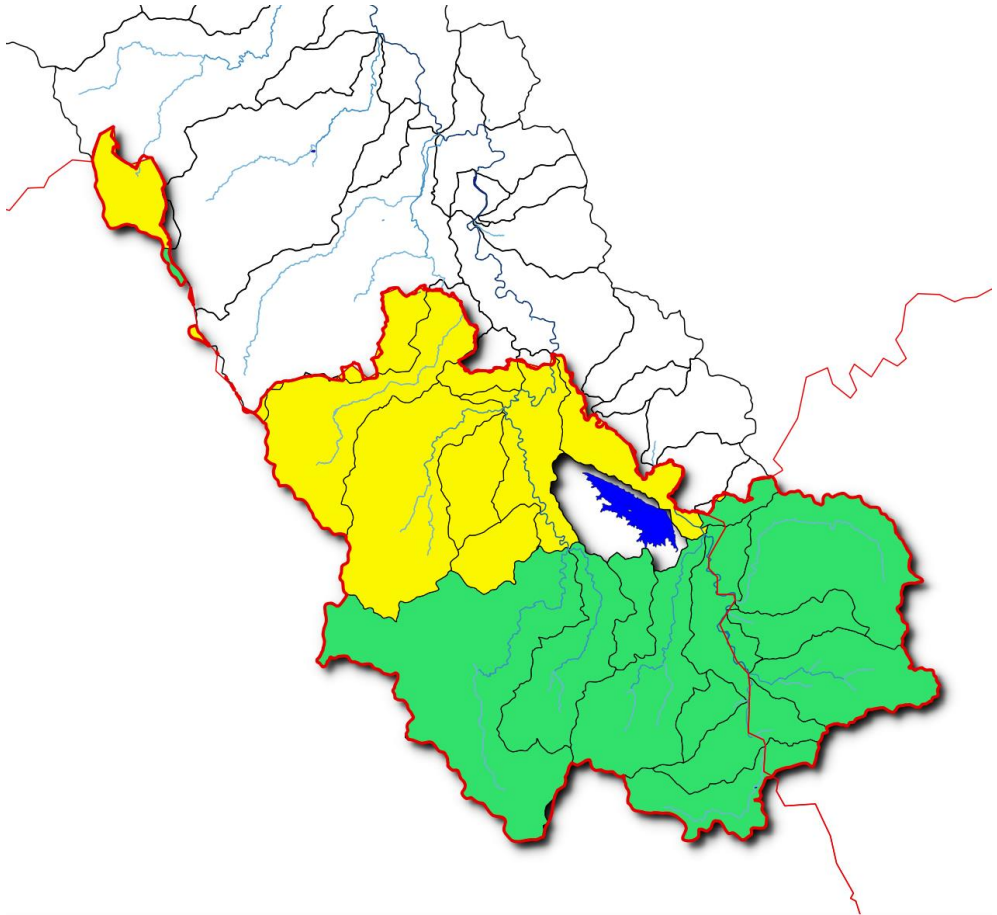

Etudes préalables

- CENs
  - Etudes de faisabilité de restauration de zones humides
  - Action de démonstration

Etudes préalables

- ONF 48

  Continuité écologique des cours d'eau en domaniale

  Diagnostic de zone humide en forêt de la Gardille

- SOS Loire Vivante

  Labellisation « rivière sauvage » de l'Espezonnette

  MO à définir (FDPPMA 07?)

Etudes préalables

- Les cahiers des charges sont à déposer avant mai 2018 à l'Agence pour bénéficier des crédits du 10ème programme.

- Rédaction des cahiers des charges actuellement en cours avec certains partenaires

Merci de votre attention